



ระบบภูมิสารสนเทศเขตเศรษฐกิจเพื่อการลงทุนด้านปศุสัตว์ (Economic Investment Zone of Livestock System)

ชื่อผู้ใช้

รหัสผ่าน

เลือกภาษา

 ภาษาไทย

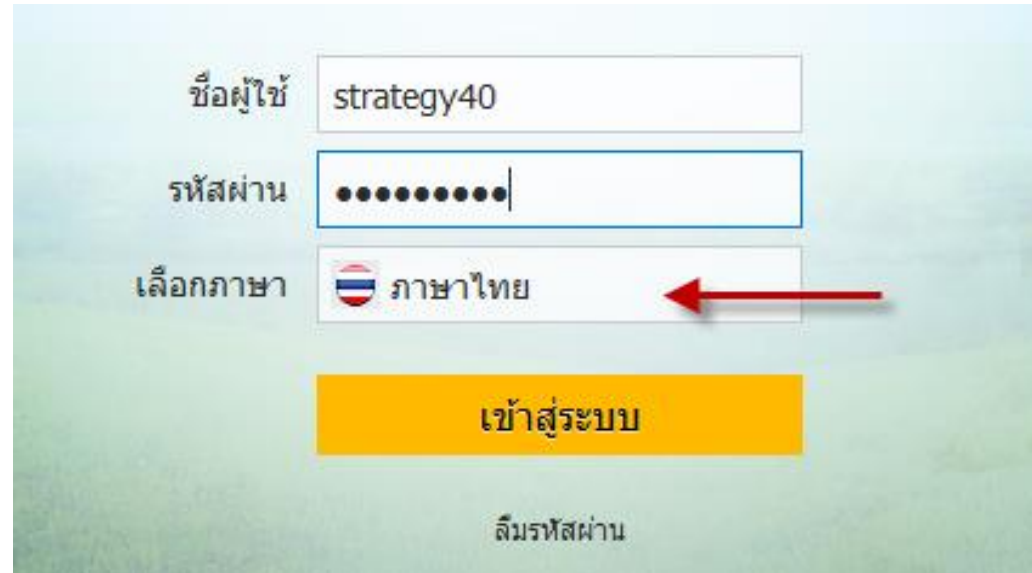
เข้าสู่ระบบ

ลืมรหัสผ่าน

3.0.123(150814)


EIS Copyright © 2009-2015 Ecartstudio Co., Ltd.

Input Username ,Password and menu language



ชื่อผู้ใ้ strategy40

รหัสผ่าน ●●●●●●●●

เลือกภาษา  ภาษาไทย ←

เข้าสู่ระบบ

ลืมรหัสผ่าน



หน้าแรก




การนำเสนอข้อมูล

การนำเสนอข้อมูล




ระบบรายงาน

ระบบรายงาน



Download เอกสาร

Download เอกสาร



บริหารข้อมูลส่วนตัว

บริหารข้อมูลส่วนตัว

สรุปข้อมูลของระบบ

จุด: 0
เส้น: 0

วงกลม: 0
โพลีกอน: 0

การแจ้งเตือน




BANGKOK
28°
Mostly Cloudy
High: 33° Low: 26°
Wind: N 0km/h



Server Timezone +07:00



หน้าแรก > การนำเสนอข้อมูล



เชิงภูมิศาสตร์ (แผนที่)

เชิงภูมิศาสตร์ (แผนที่)

สรุปข้อมูลของระบบ

 จุด: 0
 เส้น: 0

 วงกลม: 0
 โพลีกอน: 0

การแจ้งเตือน



BANGKOK
28°
Mostly Cloudy
High: 33° Low: 26°
Wind: N 0km/h



Server Timezone +07:00

Choose layer and area for search

The screenshot displays a web-based GIS application interface. At the top, there are navigation icons and a search bar. The main map area shows a geographical view of a region in Vietnam, with labels for 'ไทย' (Thailand) and 'เวียดนาม' (Vietnam). A search panel is open, allowing users to filter data layers and define search areas.

Search Panel (ค้นหาข้อมูล):

- หมายเลขอ้างอิง: []
- ชื่อ: []
- คำค้นหา: []
- สถานะข้อมูล: **ข้อมูลปัจจุบัน**

ประเภทข้อมูล (Data Categories):

- เลือก/ไม่เลือกทั้งหมด
- (ศทส.) หน่วยงานในสังกัดกรมปศุสัตว์
- สำนักงานปศุสัตว์เขต
- สำนักงานปศุสัตว์จังหวัด
- สำนักงานปศุสัตว์อำเภอ

พื้นที่ (Area Selection):

- โคล์: BTS MRT [] []
- ภาคกลาง ทุกจังหวัด
- ทุกอำเภอ ทุกตำบล
- พื้นที่พิเศษ: **พื้นที่มาตรฐาน**
- รศมีจากเส้น วาดโหลิกอน วาดวงกลม ลบ

Map Settings:

- Zoom: 6.0
- Scale: 0 200 km Zoom 6.0
- EcartMap Engine 4.1
- © 2015 Ecartstudio Co.,Ltd - Map

Coordinates:

- Lat: 17.9071 Long: 93.9572
- UTM E: 601388 N: 1980172 Zone: 46
- Degree Lat: 17° 54' 25" Long: 93° 57' 25"
- Datum : WGS1984

Footer: EIS Copyright © 2009-2015 Ecartstudio Co., Ltd. 3.0.123(150814)



มีรูปแปลง มุมมองแผนที่คงที่

สถิติในประเทศ แสดงจุดที่มีพิกัด 26 จุด

Map Tools: Satellite, Map, Hybrid

Zoom: 9.0

Map Legend:

- สำนักงานปศุสัตว์จังหวัดขอนแก่น
- สำนักงานปศุสัตว์อำเภอชำสูง
- สำนักงานปศุสัตว์อำเภอมัญจาคีรี
- สำนักงานปศุสัตว์อำเภอแวงใหญ่**
- สำนักงานปศุสัตว์อำเภออุบลรัตน์
- สำนักงานปศุสัตว์อำเภอเมืองขอนแก่น
- สำนักงานปศุสัตว์อำเภอเวียงเก่า
- สำนักงานปศุสัตว์อำเภอโนนศิลา
- สำนักงานปศุสัตว์อำเภอบ้าน

ข้อมูลจุด

ชื่อหน่วยงาน : สำนักงานปศุสัตว์อำเภอแวงใหญ่

เขต : สำนักงานปศุสัตว์อำเภอในพื้นที่ ปศข.4

ชื่อหน่วยงาน : สำนักงานปศุสัตว์อำเภอแวงใหญ่

ประเภทหลัก : (ศทส.) หน่วยงานในสังกัดกรมปศุสัตว์

ประเภทรอง : สำนักงานปศุสัตว์อำเภอ

ที่ตั้ง : ที่ว่าการอำเภอแวงใหญ่ อำเภอแวงใหญ่ จังหวัดขอนแก่น 40330

จังหวัด : ขอนแก่น

อำเภอ : แวงใหญ่

ตำบล : คอนจิม

email : bualee2930@hotmail.com

วันรับแจ้ง : 10/5/2558 - 10:28

Latitude : 15.9353645396022

Longitude : 102.514393109935

UTM : E:233904 N:1763371 Zone:48


เผยแพร่ : ไม่ใช่



วันที่ปรับปรุง : 20/6/2558 16:48

แก้ไขข้อมูล | คัดลอกข้อมูล | ดูจุดอื่นในพิกัดนี้

Map Info: Lat: 16.5129 Long: 102.4773 UTM E:230720 N:1827358 Zone:48 Degree Lat: 16° 30' 46" Long: 102° 28' 38" Datum : WGS1984

EcartMap Engine 4.1 ©2015 Ecartstudio Co.,Ltd - Map data ©2015 Google Maps

แก้ไข : (1774854) สำนักงานปศุสัตว์อำเภอเวียงใหญ่ 

 ข้อมูลจุด 

เขต : สำนักงานปศุสัตว์อำเภอในพื้นที่ ปศข

ชื่อหน่วยงาน * : สำนักงานปศุสัตว์อำเภอเวียงใหญ่

ประเภทหลัก * : (ศทส.) หน่วยงานในสังกัดกรมปศ

ประเภทรอง * : สำนักงานปศุสัตว์อำเภอ

บ้านเลขที่ :

ที่ตั้ง : ที่ว่าการอำเภอเวียงใหญ่ อำเภอเวียงไ


อาคาร :



ซอย :

ถนน :

จังหวัด * : ขอนแก่น

อำเภอ * : เวียงใหญ่

แก้ไข : (1774854) สำนักงานปศุสัตว์อำเภอเวียงใหญ่ 

 รูปภาพ 

รูปภาพ : No file selected.

ขนาดรูปแนะนำ 250 x 150 pixels (WxH)

รองรับไฟล์ .jpg, .gif, .bmp, .wmv, .pdf, 3gp, mp4 ไม่เกิน 4mb

ลำดับ :

รายละเอียดรูป :

Move coordinate

หน้าหลัก > การนำเสนอข้อมูล > เชิงภูมิศาสตร์ (แผนที่) โหมตผู้ใช้ | โหมตหน้าที่ | ผู้ใช้ : หน.กลุ่มยุทธฯ ขอนแก่น รหัส 40

มีรูปแปลง ดูชั้นข้อมูล พิมพ์ ดาวน์โหลดเอกสาร มุมมองแผนที่คงที่

สถิติในประเทศ แสดงจุดที่มีพิกัด 26 จุด

สำนักงานปศุสัตว์จังหวัดขอนแก่น
สำนักงานปศุสัตว์อำเภอซำสูง
สำนักงานปศุสัตว์อำเภอเมืองยาง
สำนักงานปศุสัตว์อำเภอแวงใหญ่
สำนักงานปศุสัตว์อำเภออุบลรัตน์
สำนักงานปศุสัตว์อำเภอเมืองขอนแก่น
สำนักงานปศุสัตว์อำเภอเวียงเก่า
สำนักงานปศุสัตว์อำเภอโนนศิลา
สำนักงานปศุสัตว์อำเภอบ้าน

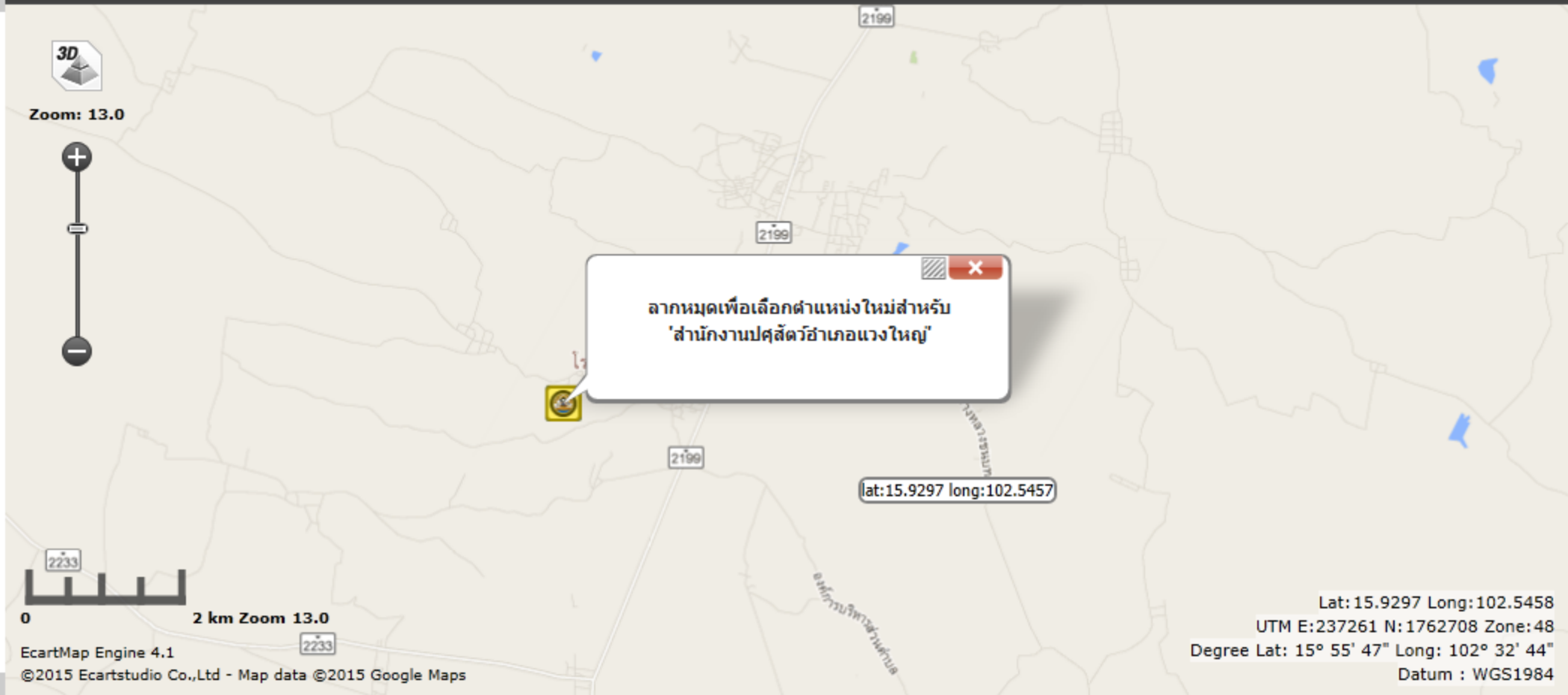
ย้ายพิกัด

Zoom: 9.0

0 20 km Zoom 9.0

Lat: 17.1858 Long: 101.6286
UTM E: 779603 N: 1902010 Zone: 47
Degree Lat: 17° 11' 9" Long: 101° 37' 43"
Datum : WGS1984

javascript:void(0); EIS Copyright © 2009-2015 Ecartstudio Co., Ltd. 3.0.123(150814)





Satellite



Hybrid



Zoom: 13.0



กำหนด ละติจูด/ลองจิจูด ใหม่ สำหรับ : (1774854) สำนักงานปศ
สัตว์อำเภอเวียงใหญ่

ละติจูด*:

ลองจิจูด*:

โรงพยาบาลเวียงใหญ่

2199



0 2 km Zoom 13.0

EcartMap Engine 4.1

©2015 Ecartstudio Co.,Ltd - Map data ©2015 Google Maps

Lat: 15.9982 Long: 102.4721
 UTM E: 229463 N: 1770387 Zone: 48
 Degree Lat: 15° 59' 53" Long: 102° 28' 19"
 Datum : WGS1984

View GIS Layer

ค้นหา ดูชั้นข้อมูล พิมพ์ ดาวโหลดเอกสาร มุมมองแผนที่คงที่

Satelli ชั้นข้อมูลรูปวาด ชั้นข้อมูล GIS

3D

Zoom: 13.0

0 2 km Zoom 13.0

EcartMap Engine 4.1
©2015 Ecartstudio Co.,Ltd - Map data ©2015 Google Maps

ชั้นข้อมูล GIS

- เขตปศุสัตว์
 - ขอบเขตพื้นที่ปศุสัตว์เขต
 - พื้นที่ปศุสัตว์เขต
 - พื้นที่ปศุสัตว์เขต 1
 - พื้นที่ปศุสัตว์เขต 2
 - พื้นที่ปศุสัตว์เขต 3
 - พื้นที่ปศุสัตว์เขต 4
 - พื้นที่ปศุสัตว์เขต 5
 - พื้นที่ปศุสัตว์เขต 6
 - พื้นที่ปศุสัตว์เขต 7
 - พื้นที่ปศุสัตว์เขต 8
 - พื้นที่ปศุสัตว์เขต 9
- พื้นที่เหมาะสม
 - เขตความเหมาะสมสำหรับเลี้ยงไก่เนื้อ
 - เขตความเหมาะสมสำหรับเลี้ยงไก่ไข่
- ป่าไม้
 - (ทดสอบ) พื้นที่อุทยานแห่งชาติ
 - (ทดสอบ) พื้นที่ป่าสงวนแห่งชาติ

Lat: 15.9982 Long: 102.4721
UTM E:229463 N: 1770387 Zone: 48
Degree Lat: 15° 59' 53" Long: 102° 28' 19"
Datum : WGS1984

